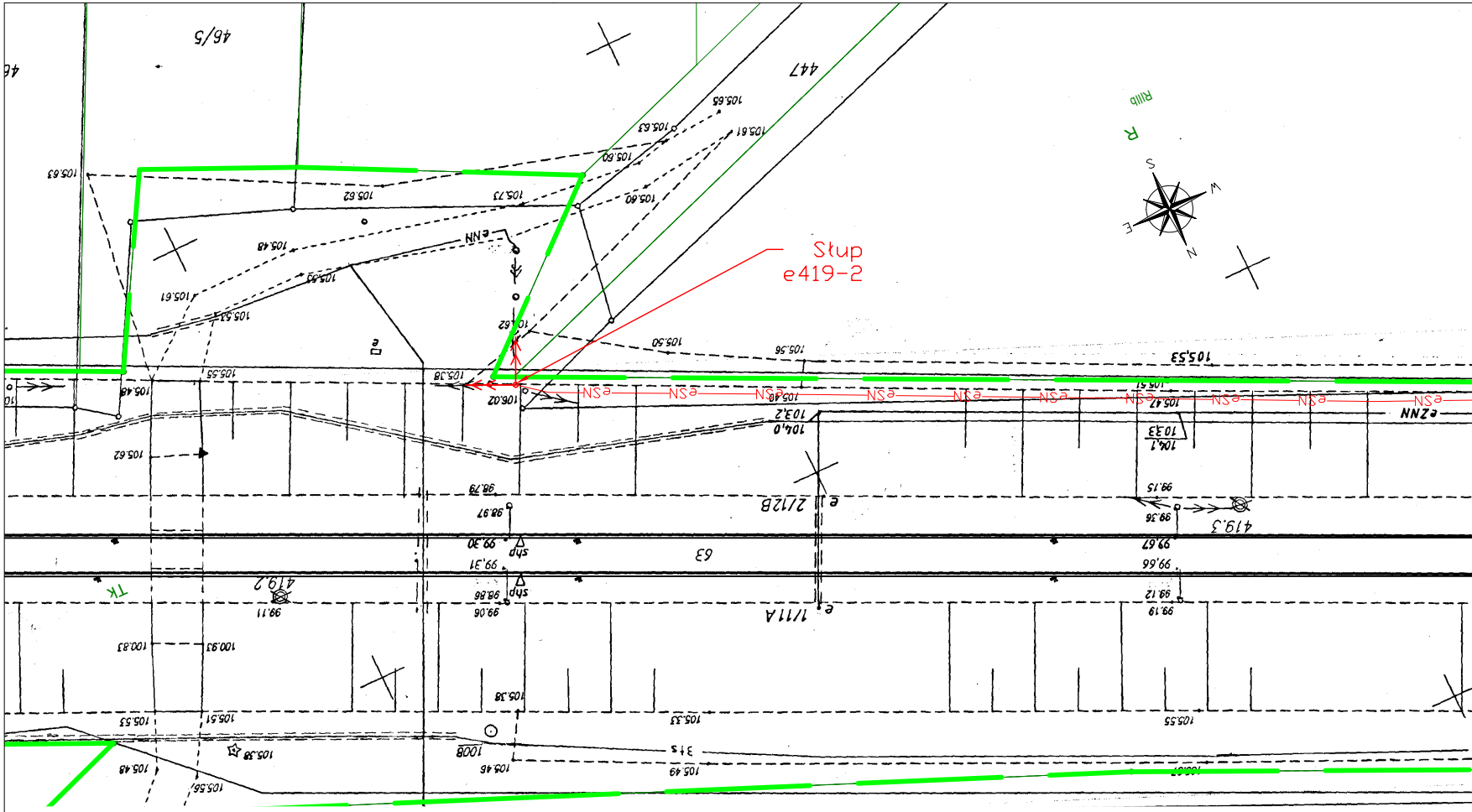
Słup
e419-2
eNN
eSN
eZNN
R
RIIIb
S
W
N
E

MAPA TERENU KOLEJOWEGO

skala 1:500

Arkusz 4 z 7

Etap prac 2 z 2

Mapa do celów projektowych - projekt sieci srk
Linia nr 3 Warszawa - Kunowice

Szlak: Świebodzin - Toporów
Kilometr: 414,100 - 423,300

DER: KNPo2a.6321.180.2024 wykonawca: 15.07.2024

Poziom odniesienia: **AMSTERDAM55**

PKP S.A.
Oddział Gospodarowania Nieruchomościami
W Poznaniu
Kolejowy Ośrodek Dokumentacji Geodezyjnej
i Kartograficznej w Poznaniu
W obszarze oznaczonym na mapie linią

potwierdzono w terenie aktualność treści kolejowej mapy sytuacyjno-wysokościowej. Dokumenty potwierdzające aktualność zostały przyjęte do zasobu w dniu

……………………………… i zaewidencjonowane pod nr.

KNPo2a.6321.180.2024

Niniejsza mapa może służyć
Do celów projektowych
Poznań. dn. ………………………………………
………………………………………

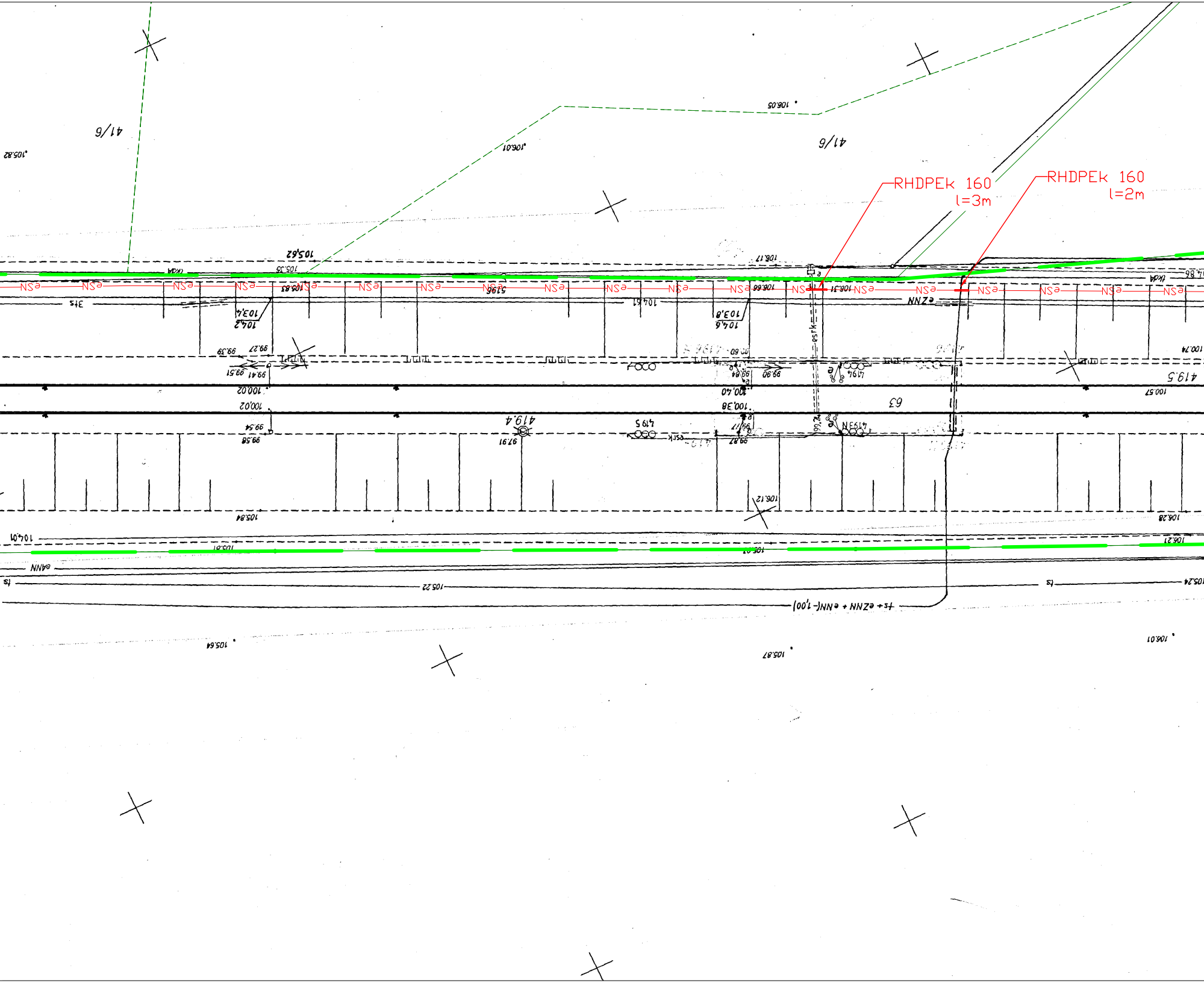
RHDPEk 160
l=3m
RHDPEk 160
l=2m
eNS
41/6
41/6
419,4
419,5
63
eNN
eZNN
st
105,62
104,2
103,4
104,6
103,8
100,02
100,40
100,38
st+eZNN+eNN-1,00)

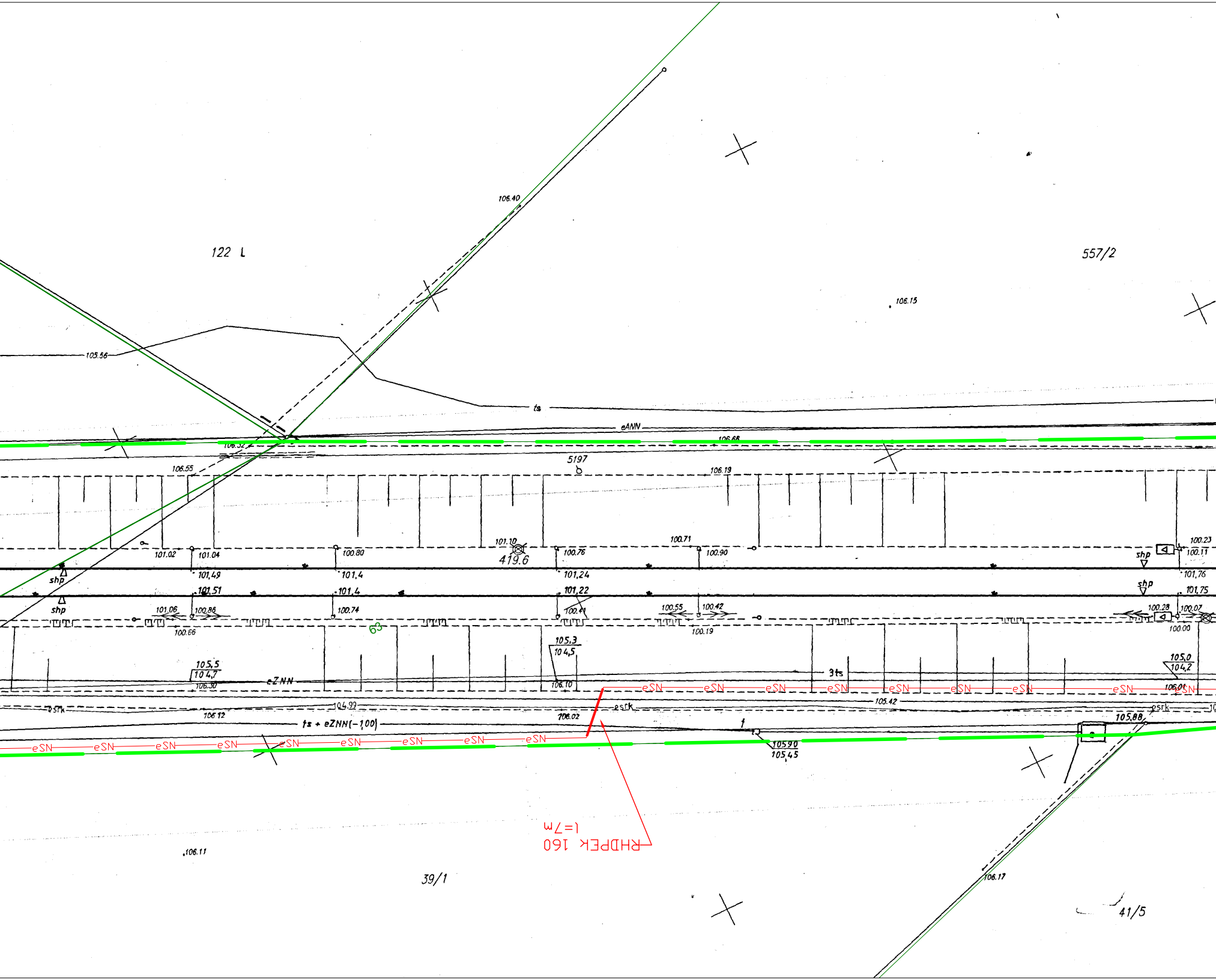
106.40
122 L
557/2
106.15
105.56
ts
eANN
106.32
106.68
5197
106.55
106.19
101.10
100.71
100.23
101.02
101.04
100.80
419.6
100.76
100.90
100.11
shp
101,49
101,4
101,24
101,76
101,51
101,4
101,22
101,75
shp
101.06
100.88
100.74
100.41
100.55
100.42
100.28
100.07
100.66
63
100.19
100.00
105,3
104,5
105,5
104,7
106.30
eZNN
3ts
105,0
104,2
106.10
106.01
eSN
esrk
104.99
105.42
106.12
106.02
esrk
ts + eZNN(-1,00)
1
105,88
10590
105,45
RHDPEk 160
l=7m
106.11
39/1
106.17
41/5

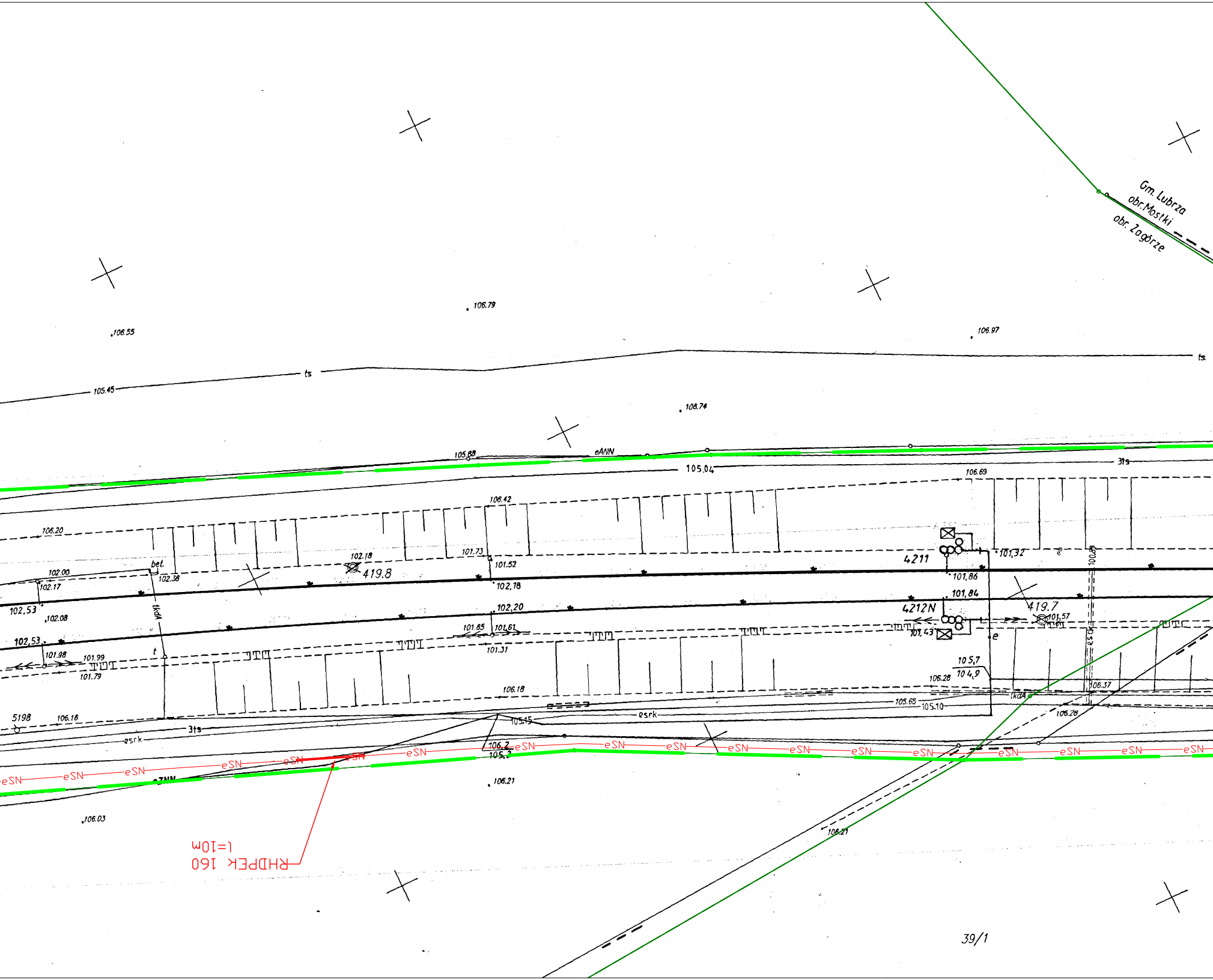
Gm. Lubrza
obr.Mostki
obr. Zagórze
106.79
106.55
106.97
ts
105.45
106.74
105.88
eANN
105.04
3ts
106.69
106.42
106.20
4211
101,32
102.18
419.8
101.73
101.52
102.00
bet.
102.38
102.17
101,86
102,18
101,84
419.7
4212N
102,20
102,53
102.08
tkdA
101,57
101.85
101.61
101,43
e
102,53
101.98
101.99
101.79
101.31
105,7
104,9
106.28
106.18
106.37
tkdA
106.28
105.65
105.10
5198
106.16
3ts
esrk
105.15
esrk
106.2
105.2
eSN
eZNN
106.21
106.03
106.21
RHDPEk 160
l=10m
39/1

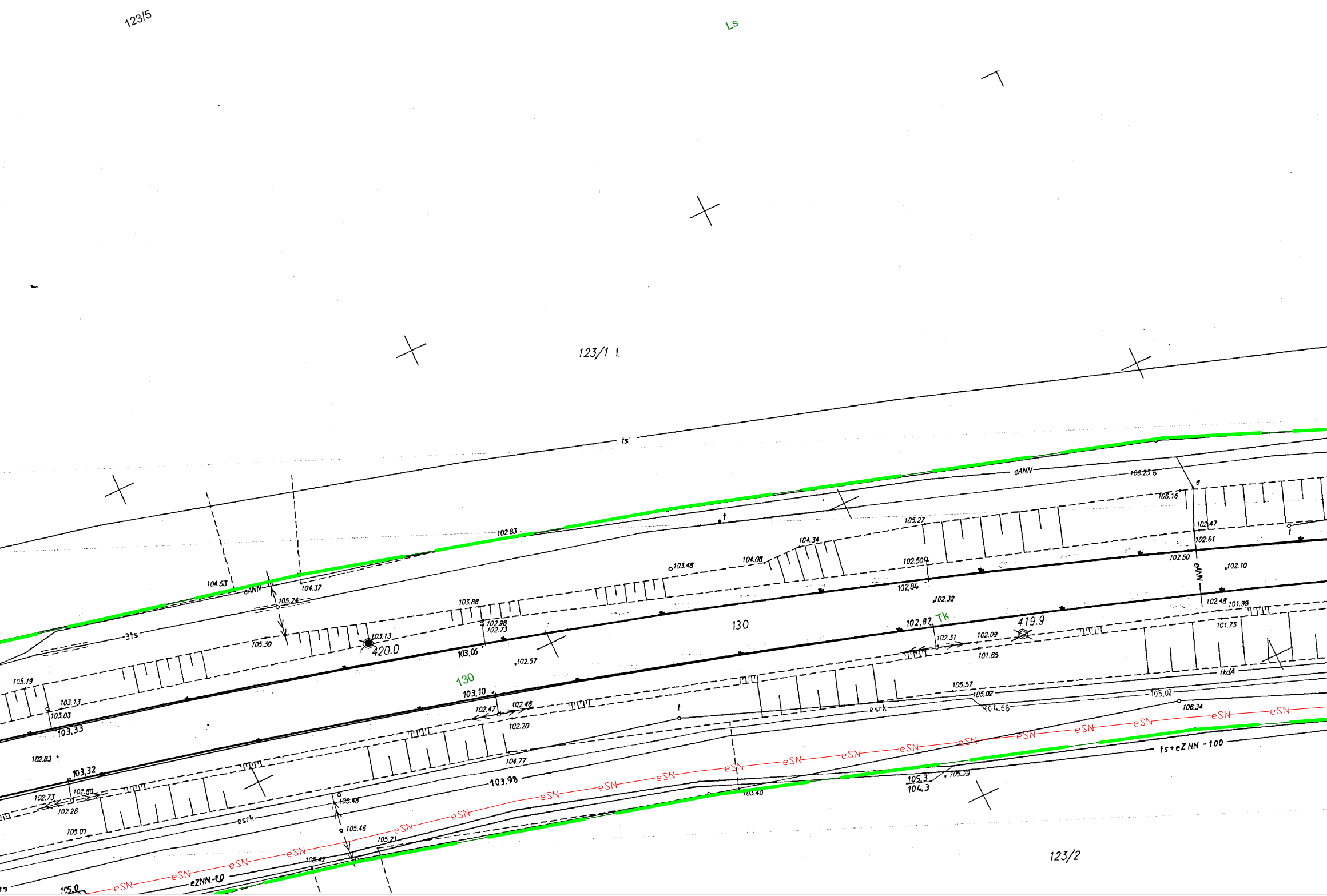
123/5
Ls
123/1 L
123/2
130
130
Tk
ts
3ts
eANN
eANN
esrk
esrk
tkdA
eSN
eZNN -1,0
ts+eZNN -100
419.9
420.0
102,87
103,06
103,10
103,32
103,33
103.98
105.3
104,3
105.0
102.83
104.53
104.37
105.24
105.30
103.13
103.88
102.98
102.73
102.57
103.48
104.08
104.34
102.50
102,84
102.32
105.27
102.47
102.61
102.50
102.10
102.48
101.99
101.73
102.09
102.31
101.85
105.57
105.02
104.68
105.02
106.34
106.16
106.25
102.47
102.48
102.20
104.77
105.29
105.40
105.48
105.46
105.21
105.42
105.01
102.80
102.73
102.26
105.19
103.13
103.03

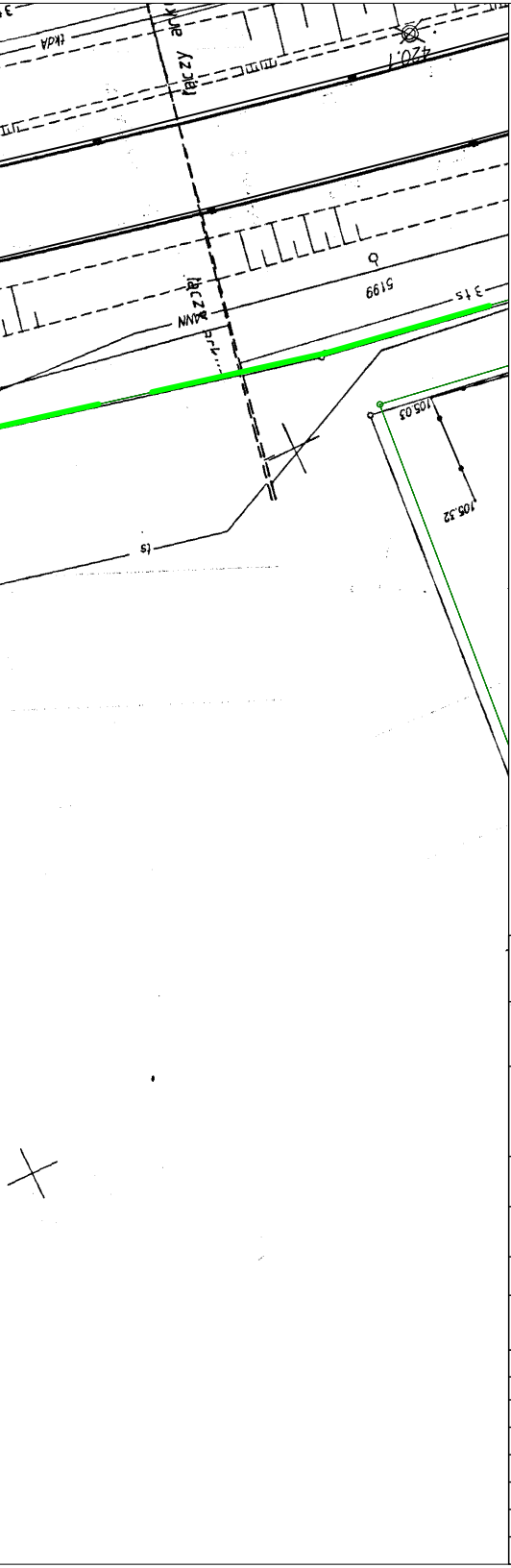
420.1
5199
3 ts
ts
105.03
105.52

Zamawiający

PKP POLSKIE LINIE KOLEJOWE S.A.

Wykonawca ZRK-DOM POZNAŃ Zakład Robót Komunikacyjnych – DOM w Poznaniu Sp. z o. o.	Jednostka projektowa E=R=G E=R=G Polska Sp. z o.o. Sp. Komandytowa

Nazwa zadania

Kompleksowy remont sieci trakcyjnej na linii nr 3, szlak Świebodzin - Toporów tor nr 2 w km. od 419,224 do 422,919”

Rodzaj projektu **PROJEKT WYKONAWCZY**	Branża **Linia Potrzeb Nietrakcyjnych**

Obiekt

Linia kolejowa nr 3
szlak Świebodzin Toporów

Nazwa rysunku

Plan sytuacyjny 1

Nr umowy:	Skala	Data	Nr rysunku
--	**1:500**	**05.2025**	**01**

ZESPÓŁ PROJEKTOWY

Funkcja	Imię i nazwisko	Nr uprawnień	Podpis
Projektant	mgr inż. Artur Kołaciński	LOD/3382/PWBE/17	Kołaciński
Sprawdzający	mgr inż. Łukasz Iwański	LOD/3062/PWBE/16	Iwański